

Республиканский конкурс
«Моя малая родина: природа, культура, этнос»

МОУ Лоемская средняя общеобразовательная школа

Республиканский конкурс

«Моя малая родина: природа, культура, этнос»

Тема: Анкерский лесопарк

Номинация: Эколого-краеведческие путеводители

*Работа учащегося 9-го класса Лоемской средней
общеобразовательной школы*

Ивлева Николая

*Руководитель: Шехонина Галина Ивановна,
преподаватель коми языка*

Лойма, 2012

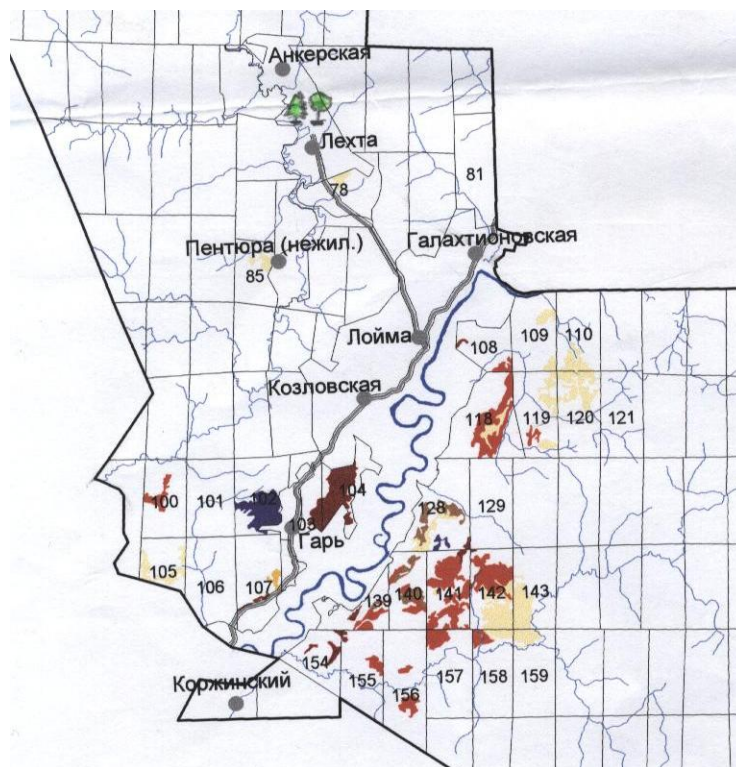
Содержание

Вступительная часть.....	3
Экологическая справка.....	4
Карта-схема расположения памятника природы «Анкерский лесопарк».....	5
Основная часть.....	6
Анкерский лесопарк.....	6
Маршрутная схема по Анкерскому лесопарку.....	9
Основатель лесопарка.....	10
Заключительная часть.....	12
Список литературы.....	14

Вступительная часть

Вся многовековая история человека связана с использованием природных богатств. Каждый из нас – это потребитель. Мы многое берём от природы, и не только «материальные блага». С малых лет любимся мы окружающим миром, познаём его тайны, отдыхаем душой. Часто говорят, что природу мы не получили в наследство у старшего поколения, а взяли в долг у своих детей. Что может сделать каждый из нас, чтобы обеспечить будущие поколения чистой водой и богатыми лесами? Каким образом мы должны прививать любовь и уважение к природе, хранить и пользоваться её дарами нынешним детям. И это будет одной из главных задач у взрослых, которые своими делами могут показать пример по охране матушки-природы.

Данная работа представляет собой описание экскурсионного маршрута в уникальном сосновом бору, который находится близ деревни Анкерская Лоемского сельского поселения Прилузского района Республики Коми. Также работа раскроет некоторые вопросы по основанию этого небольшого примечательного уголка, который вызывает интерес не только у местного населения, но и учёных-экологов и познакомит с основателем Анкерского заповедника, который всю свою жизнь отдал охране и сохранению родного леса.



Карта-схема села Лойма Прилузского района Республики Коми

Экологическая справка

Анкерский лесопарк

Категория, профиль, название:

Памятник природы ботанический «Анкерский лесопарк»

Цель создания: охрана посадок сосны и ели 1900г.

Инициаторы создания: Прилузский лесхоз.

Нормативные документы: постановление Совета министров(далее СМ) Коми АССР от 26.09.1989 г.№193 «Об организации новых заказников и памятников природы в Коми АССР»; постановление СМ РК от 01.03.1993 г. №110 «Об утверждении положений о заказниках и памятниках природы республиканского значения и организации новых заказников».

Описание: памятник природы расположен с левой стороны от дороги Лойма – Котельница – Лёхта, не доезжая до д.Анкерской 1 км. Лесопарк занимает участок поймы к югу от ручья Воръель (левый приток р.Лёхта). В 1900 г. здесь были посажены ель и сосна. В травяно-кустарничковом ярусе – брусника, земляника, осенью в парке много грибов. Особо охраняемая природная территория была организована по ходатайству Прилузского лесхоза от 22.04.87 г. №263 по просьбе жителей д. Анкерская и с.Лойма.

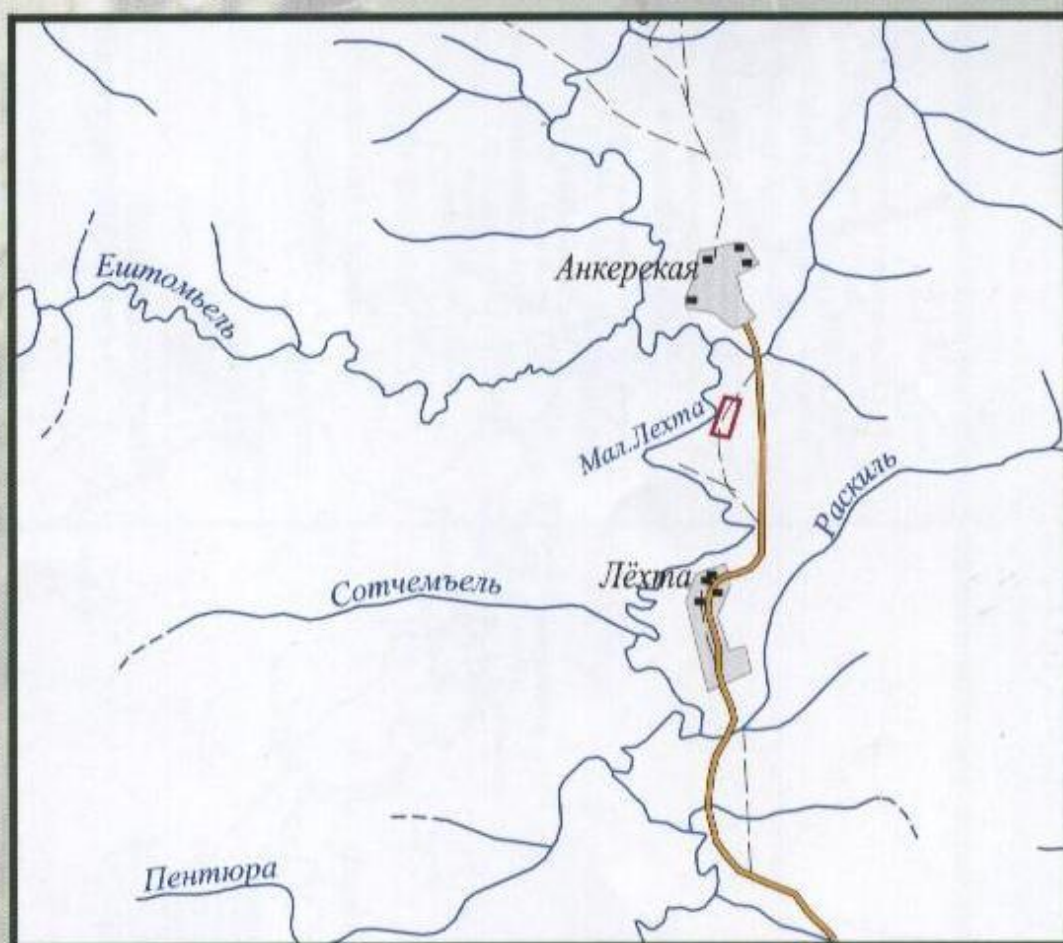
Площадь: 4 га

Охраняемые комплексы, объекты: природный комплекс лесопарка.

Запрещенные виды деятельности: вырубка леса; изыскательские работы; любое строительство (за исключением форм малой архитектуры); езда; хранение и использование ядохимикатов и минеральных удобрений; охота; уничтожение и повреждение почвозащитной растительности; устройство свалок; работы, способствующих развитию эрозии.

Разрешённые виды деятельности: уход за древостоем (прореживание, очистка стволов и другие работы, направленные на улучшение состояния лесопарка); устройство средств наглядной агитации и форм малой архитектуры (беседки, щиты, птичьи столовые и др.); сбор ягод, грибов; экскурсии и другие мероприятия, связанные с проведением массовой работы, особенно с детьми и молодёжью по вопросам природы.

АНКЕРСКИЙ ЛЕСОПАРК



*Карта-схема расположения памятника природы
«Анкерский лесопарк»*

Основная часть

Анкерский лесопарк

Природа хрупка, она нуждается в защите. Чтобы всё это сохранить, помни и веди себя так чтобы природа не заметила твоего присутствия.

Ю. Роцевский (учёный - краевед)

На окраине нашей республики среди лесов затерялась деревня Анкерская. Это один из живописных уголков с. Лоймы Прилузского района. В полукилометре от деревни растёт сосняк. Стройные вековые деревья подпирают небо. Ценность лесопарка - в крупных массивах сверх возрастных лесов. Природа лесопарка по-своему прекрасна, особенно весной. В равнинной части на сухих песчаных грунтах преобладают осветленные сосняки с надпочвенным покровом из ягеля, брусники. По мере увлажнения почвы древостой сгущается, брусничник заменяется зелёными мхами, черничником, кукушкиным льном, болотным вереском. Постепенно бор переходит в верховое болото. С западной стороны бор омывает лесная речка Лёхта. Глубина её местами превышает 4 метра, берега крутые, задернённые.



Речка богата рыбой, здесь водятся налимы, хариусы, щуки. Много было названий у парка, а с 1987 года он носит официальное название – Лесной памятник природы «Анкерский лесопарк».

Много интересного можно встретить в лесопарке. Это прекрасное место для отдыха, экскурсий, сбора ягод, грибов, лекарственных растений,

проведения экологических мероприятий.

Лесопарк находится в стороне от центральной дороги. Заезд к нему проходит со стороны деревни Анкерской. Экскурсия по парку начинается с беседки. Здесь же оборудован стол со скамейками и место для костра. По тропинке двигаемся в сторону леса. Справа посетители лесопарка обращают внимание на доску, подвешенную между двух деревьев. Экскурсовод объясняет, что раньше, во времена колхозов и совхозов в деревне было много скота. Каждый день утром и вечером сюда приходил пастух и бил

колотушкой по доске. Это позывные для домашней скотины: сигнал хозяевам о времени выпуска коров из двора, о возвращении их домой и предупреждение об опасности: поблизости есть медведь. Это один из старых обычаев, которые знали все жители деревни Анкерской.

Метров через 50 замечаем необычно растущую ель: посередине она перевязана узлом. Когда-то здесь прогуливалась молодая парочка, и молодой человек в знак своих чувств перевязал узлом молодое деревце и с тех пор ель так и растёт.

Углубляясь в лес, туристы могут отдохнуть на скамеечках, поставленных



вдоль тропинки. Далее дорога ведёт в низину. Здесь находится чудо природы - пихта, на вид - вся в пупырышках. Это у неё сера, пригодная для лечения ран и царапин. А на высоте двух метров, где толщина ствола в полтора

охвата, находится седловина. От неё взметнулись ввысь метров на тридцать, семь братьев близнецов. Редкий гость не попробует взобраться на этот «трон», оплётённый двумя красавицами берёзами. Сидя на этом «троне», каждый чувствует себя – царём природы, которая расстилается у твоих ног и требует заботы и защиты. «Матушка!» - так все ласково называют семиствольную пихту. А рядом, словно состязаясь в изобретательстве, «сплелись в косу» две красавицы-берёзки.



Тропинка от пихты и берёз ведёт нас к лесной речке Лёхта. Хотя она и небольшая, но эта речка богата разного вида рыбой. Особо можно отметить, что здесь водится хариус, а это говорит о чистоте воды.

От реки поднимаемся по липовой аллее. Поднявшись на

боровинку, нам показывают сюрприз природы. Так примерно



15 лет назад на одной из полянок площадью квадратов 30 появилась ягода, очень похожая на бруснику. Но, судя по соцветию и по плодам, это не брусника. Прилузский райкомитет по охране природы выяснил, что это растение называется «Зимолюбка зонтичная», которая занесена в Красную книгу РК.



Посередине бора экскурсовод приводит туристов к небольшому заросшему водоёму. Когда-то, после очередного пожара, жители Анкерской решили вырыть пожарный водоём для забора воды во время несчастных случаев. Вода сама стала прибывать и накапливаться в котловане благодаря подземным источникам. Со временем водоём зарос и превратился в небольшой пруд. Запустили сюда карасей, навещают его иногда водоплавающие птицы.

В целях предотвращения лесных пожаров на бору установлены смотровые вышки. На одной из таких вышек, на высоте 2-3 метра сооружена столовая для пернатых. Зимой, в морозы жители деревни носят сюда разного вида лакомства для птиц. Птицы, знают об этом месте, и, видя человека, устремляются сюда со всего леса. Некоторые из них осмеливаются садиться на плечи, голову, руки.

Много таинств хранит Анкерский лесопарк: то тут, то там встречаются глубокие ямы, это не что иное, как тайники для охотников, которые залегали в ожидании дичи. А взглядевшись в некоторые деревья, заметишь прибитые к стволу дерева корни – подобные рептилиям, застывшим в броске и удачно вписавшимся в пейзаж.

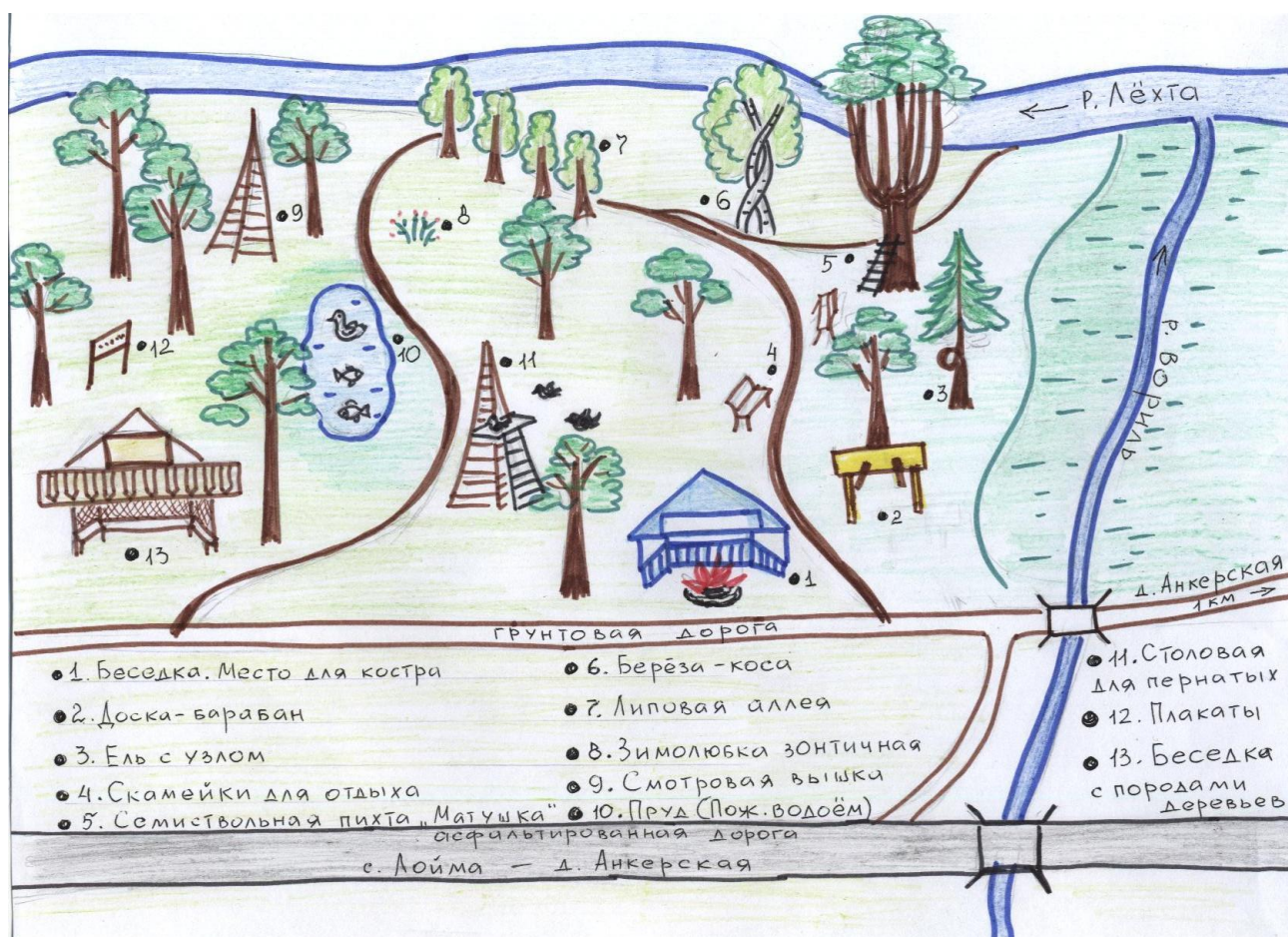
В лесопарке много плакатов, призывающие беречь и охранять окружающую природу, сохранять чистоту и порядок. Примечательно то, что каждая из них имеет свою тематическую направленность. К примеру, одна содержит информацию о значении охраны окружающей среды и её роли в экологии и культуре. Другая – впрямь музей. Здесь



представлены экспонаты всех видов деревьев, которые произрастают в Анкерском лесопарке. А это более десятка. Здесь же расположена беседка, где любой человек может отдохнуть после прогулки по лесу. Этой беседкой завершается экскурсия по лесопарку.

В данном путеводителе размещены самые основные объекты Анкерского лесопарка. Невозможно описать всё, что здесь есть. В этом лесу восхищает всё: воздух, местные пейзажи, необыкновенные деревья и растения, рукотворные поделки местных мастеров, уютные беседки. Сама природа как бы приглашает людей: приходите, любуйтесь моей красотой, ухоженностью, необычными местами, отдыхайте. А плакаты напоминают: храните и берегите природу.

Маршрутная схема по Анкерскому лесопарку



Основатель лесопарка



*Не время разрушать,
а время сберечь.
Не время рубить,
а время сажать.
Сделай доброе дело в жизни своей.
Сохрани свой лес ради жизни,
во имя детей!*

Издавна, с начала 20 века, жители деревни Анкерской Лоемского сельсовета бережно относились к этому участку леса. По негласному уговору туда никто с топором не заходил, т. к. бор был щедрым на ягоды, грибы и на дичь. Бор очищен от разного мусора и выглядит красивее городских парков. Заслуга в этом Василия Васильевича Чужмарова – человека, влюблённого в свою “малую родину”. Его главной задачей состояло сохранить для будущих поколений участки девственной природы, имеющие просветительскую и экологическую ценность. Он хорошо знал, что нужно решать вопросы охраны редких животных и растений, сохранив в неизменном виде места их обитания. Неугомонный радетель чистоты и порядка в лесных угодах, он беззаветно любил природу своего края.

Ещё, будучи мальчишкой, бегал сюда по грибы и по ягоды. В 50-х годах здесь провели высоковольтную линию. Лес, самый лучший сосняк, посередине срубили, испортили, захламили. Если раньше за грибами босиком бегали дети по этому бору, а тут даже скот не пройдёт. И решил Василий Васильевич взяться за облагораживание любимого леса: чистить-очищать весь хлам, собирать в кучи и сжигать. Первое время, кто видел, как он работает, спрашивали, чем это он занят. «Да, вот, думал почистить бор» - отвечал работник. «Ничего себе – взял на себя работу» - говорят. Весёлый и словоохотливый, Василий Васильевич, сорок лет, проработавший в культуре, хорошо знал чаяния односельчан. В страдную пору с утра наравне с другими

шёл на луга и поля, работал, а в минуты отдыха читал свежие газеты. А по выходным - выходил в бор с топором и пилой, как на работу. Работал и в отпусках, рано утром или вечером, когда час, когда целыми днями. Вскоре на помощь стали приходиться школьники, а комсомольцы стали устраивать субботники, местные пенсионеры помогали.

На сегодня лесопарк, за которым присматривал Василий Васильевич, составляет более 4 гектара. Есть здесь и вековой бор, и более молодые сосняки и ельники. Растут в лесопарке грибы и ягоды, залетают рябчики и тетерева. Много здесь сделано руками Василия Васильевича: беседки, плакаты и аншлаги, птичьи столовые. Даже найденные в лесу корни и ветви, напоминающие каких-то фантастических животных, хозяин лесопарка развесил на видных местах. Но этот участок леса не только красивый уголок нашей северной природы. Это добрый пример того, как человек не только на словах, а на деле ведёт себя как настоящий хозяин земли своей.



Экскурсия для детской площадки по Анкерскому лесопарку
с Чужмаровым В.В

Заключительная часть

Республика Коми располагает одной из наиболее разветвлённых сетей особо охраняемых природных территорий в Северо-Западном федеральном округе. По состоянию на 01.01.2011 г. она насчитывает 239 объектов. На территории Прилузского района расположены три памятника природы республиканского значения: два ботанических и один болотный.

Ботанический памятник природы «Анкерский лесопарк» расположен недалеко от деревни Анкерская. Лес здесь искусственного происхождения. Он был посажен в 1900 году. Сейчас это красивый светлый вековой бор, популярно место отдыха местных жителей. Растут в лесопарке грибы и ягоды, залетают рябчики и тетерева. Много лет ухаживал за этим лесом по собственной инициативе житель Анкерской В.В. Чужмаров. Благодаря Василию Васильевичу, было проведено много экскурсий по лесопарку с учащимися Лоемской школы, детьми детской площадки, с взрослыми, с гостями. А гостей бывает много. На экскурсии приезжают ученики из школ района, были студенты из Санкт-Петербурга. Не раз наведывались журналисты из районной газеты «Знамя труда», из телекомпании «Коми гор». Заинтересовались лесными угожьями из фонда «Серебряная тайга», приезжает районное начальство.

Вопросы охраны окружающей среды волнуют многих взрослых людей, кто не равнодушен к местной природе села: учителей Лоемской школы, работников сельской библиотеки, учащихся. С 2001 года во время летних каникул организуется трудовой лагерь экологической направленности, целью которого является формирование экологической культуры школьников, привлечение внимания к вопросам сохранения и познания окружающей природы. Руководители лагеря, а это учителя и библиотекари, организуют разного вида работы по обустройству лесопарка. Работая в лагере, дети чувствуют ответственность за судьбу окружающей природы. Они ощущают себя хозяевами, так как заботятся о заповеднике: очищают его от валёжника, сухостоя, обустроивают места отдыха. Поэтому маршрут, который в своё время проложил Василий Васильевич, человек неравнодушный к природе, к своей малой родине, не забыт, он поддерживается молодым поколением и вновь приглашает на очередную экскурсию.



Девочки из экологического лагеря «Родничок» в лесопарке.



За ремонтом беседки. Учащиеся и руководители экологического лагеря.

Список литературы

1. Дайджест. Музей под открытым небом. Ответ. Шехонина Е. И., Куликова Л.В.- Лоемская библиотека – Филиал №2 МУК « Прилузский МЦБС» , 2009 г.
2. Куликова, П. С песней по жизни [Текст]/ П.Куликова//Знамя труда.- 1969. - 26 июля.-С.3
3. Кутепов Д. Хозяин лесопарка [текст]/ Д. Кутепов // Знамя труда – 2000г.
4. Леканова, Н.В. Истинный радетель природы [текст]/ Н.В. Леканова//Знамя труда.-2004.-22 июня.-С.3
5. Лобанова А.И. И летописец, и начальник лесопарка [текст] А.И. Лобанова //Знамя труда.-1999.-2 сентября. - С.2.
6. Особо охраняемые природные территории Прилузского района РК – Буклет. Программа развития ООН, Глобальный экологический фонд – Сыктывкар, 2011
7. Система особо охраняемых природных территорий Республике Коми [текст]/ А.И. Таскаев., В.П.Гладков, С.В.Дёгтева., Р.Н.Алексеева – Пояснительная записка к карте «Охраняемых Территорий Республики Коми» М 1:1200 000. – Типография «Миян Кыв». – Сыктывкар, 1996.- 3бс.
8. Тырышкин В.В. Шуметь сосновому бору [текст]/В.В. Тырышкин// Знамя труда.-1985.-31 декабря. –С.3.
9. Экологический сбор Прилузских библиотекарей [текст]/ Семинар библиотечных работников на базе Анкерского лесопарка// Знамя труда.-31 мая.-С.1.